

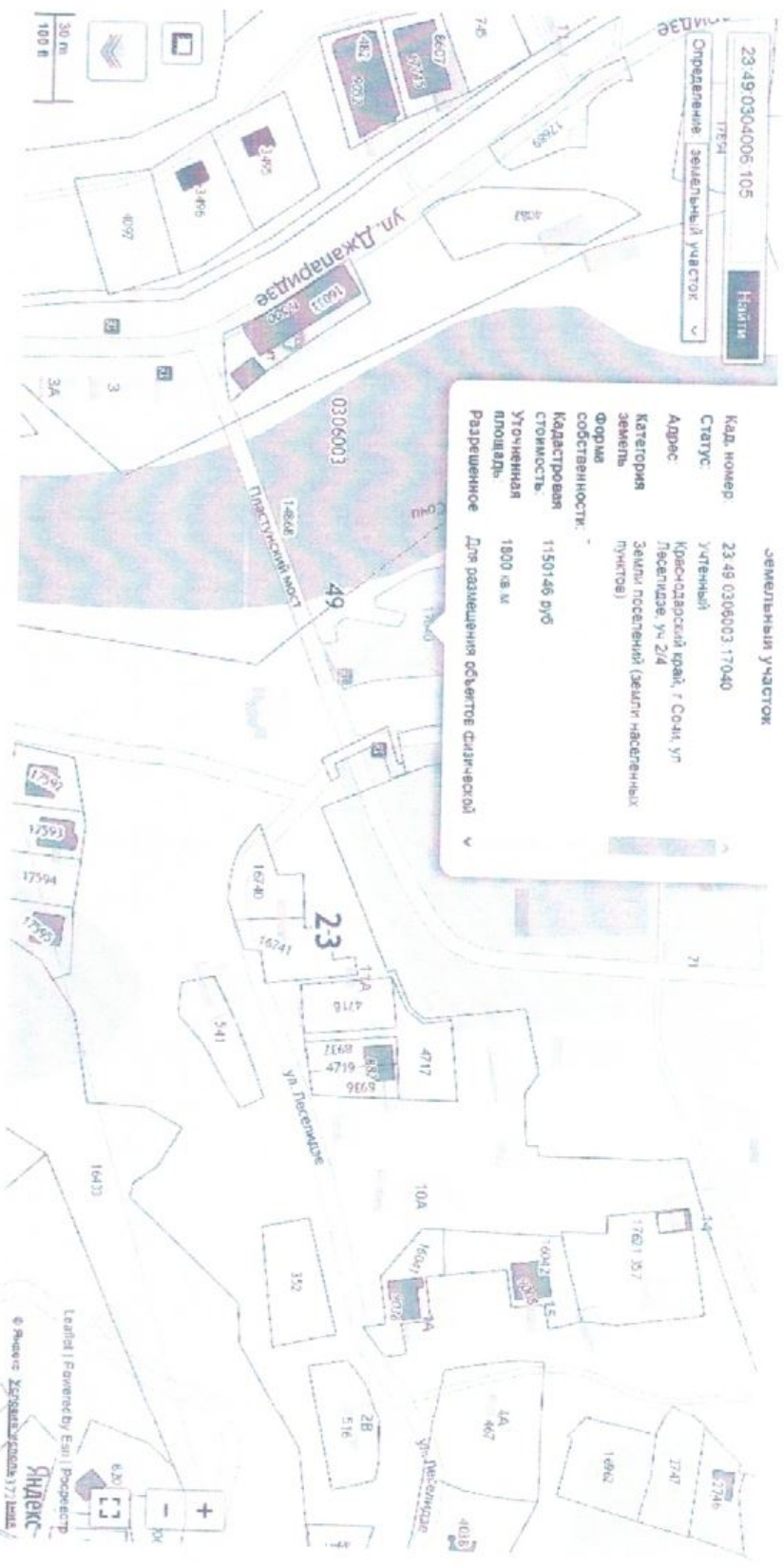


ХОСТИНСКИЙ ВНУТРИГОРОДСКОЙ РАЙОН
ГОРОДА СОЧИ
Благоустройство общественных территорий

«Сквер села Пластунка»

по ул. Леселидзе в районе храма Николая Чудотворца

г. Сочи,
2019 г.



23 49 0306003 17040

Семельный участок

Кад. номер: 23 49 0306003 17040

Статус: Уличный

Адрес: Краснодарский край, г. Сочи, ул. Джаларидзе, уч. 2/4

Категория земель: Земли населенных пунктов

Форма собственности: ИЖС

Кадастровая стоимость: 1150146 руб

Уточненная площадь: 1800 кв. м

Разрешение: Для размещения объектов складского назначения

30 м
100 м

Лендинг | Помощь | Ем | Поиск
Яндекс
© Яндекс. Служба поддержки, 2024



P. C O U R T

FACED

FACED

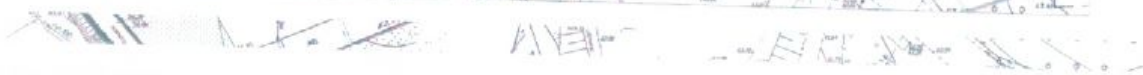
FACED

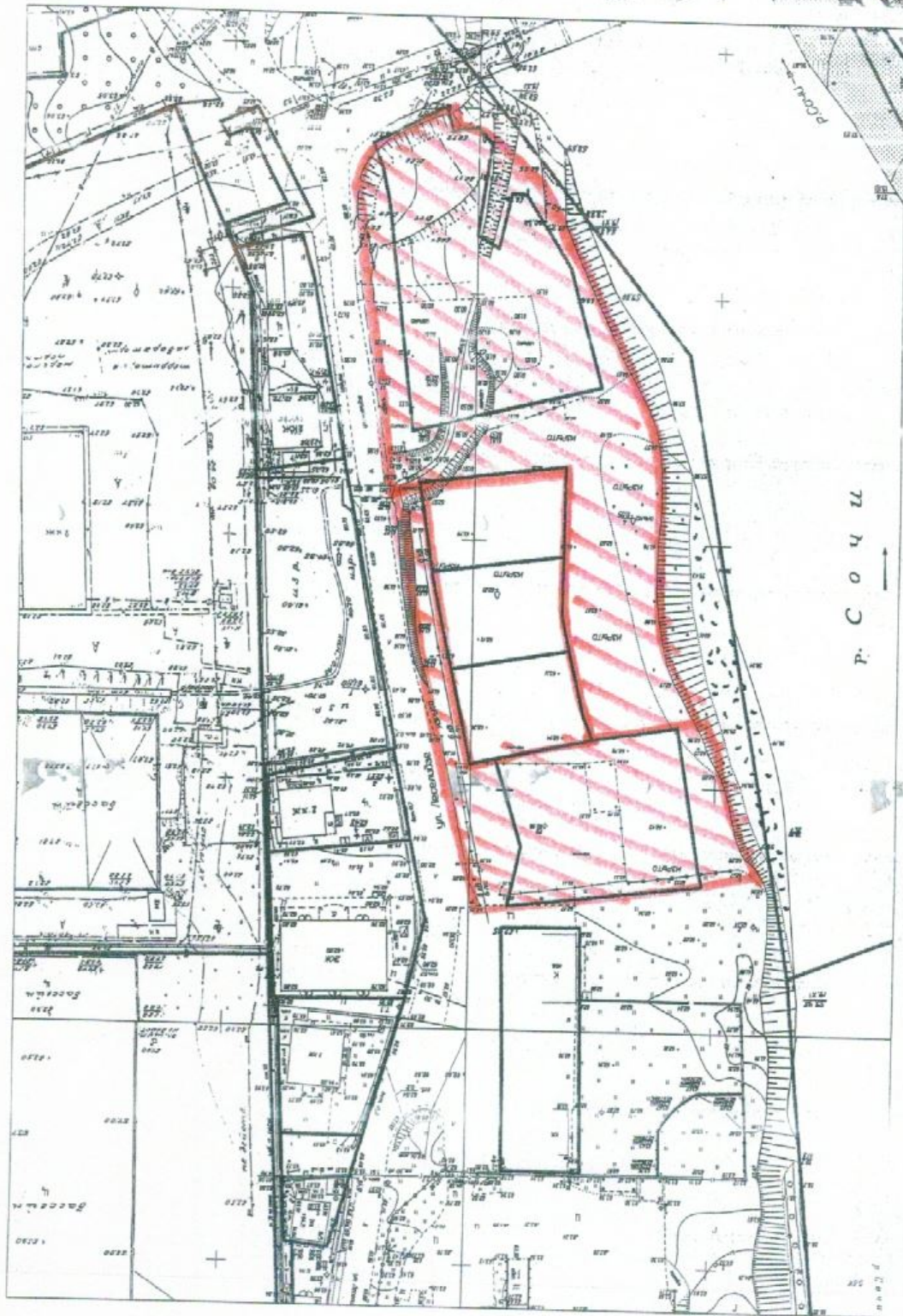
3 m

Содержание

Содержание

Содержание





Р.С.У-40-20
56.87

Амфотеамп

